

VIGILANCE CRUE

Vendredi 2 février - 11h30 **Belleplace-Blandin**

SyAGE – zone confluence : Les niveaux de la Seine remontant légèrement continueront d'impacter le secteur de la confluence Yerres/Seine. Les prévisions pour le week-end sont à la stabilisation voire à une légère hausse.

Vigicrues – Seine : La crue de la Seine amont et les réactions modérées de l'Yonne et du Loing suite aux pluies de mercredi, entraînent une légère hausse des niveaux de la Seine moyenne jusqu'à samedi. Les maximums seront atteints samedi avant une baisse généralisée sur le tronçon dimanche.

L'évacuation est fortement conseillée pour les riverains des rues suivantes :

Blandin – Lamartine – Docteur Roux – Chemin des Pêcheurs - L'Yerres - Chemin des Oiseaux
Chemin de la Paix- Belleplace - Château - bas de la rue du Chemin de Fer

Circulation Les agents de la Ville sont présents dans le quartier 24h/24. Ils continuent à assurer la pose de passerelle, la surveillance ainsi qu'un service de barques pour permettre la continuité des accès. **Pour tout contact concernant les barques : 06 42 24 12 80.**

Hébergement Un point d'accueil des caravanes reste disponible sur le parking de la piscine (av. de l'Europe).

Un accueil est prévu aux gymnases Jules-Ferry (rue Leduc) et Léo-Lagrange (avenue Léo-Lagrange - COMPLET) pour les habitants qui le souhaitent et n'ont pas de solution d'hébergement familial.

Pour tout contact concernant l'hébergement : 06 11 72 26 19.

Electricité Enedis nous informe de coupures d'électricité. La Ville intervient auprès d'Enedis pour rétablir l'électricité dès que possible. **Pour tout renseignement et contact : 09 726 750 94 (gratuit, 24h/24, 7j/7)**

Écoles Les transports scolaires sont assurés uniquement à l'arrêt déplacé au croisement rue de Belleplace/rue du Chemin de fer.

Pompage Il est inefficace de pomper à ce stade. **Risques d'intoxications au monoxyde de carbone.** Votre assurance peut vous fournir des moyens de pompage : contactez-la. En complément, la Ville met en place un service de pompage. Vous pouvez vous signaler dès à présent au **01 75 48 10 11.**

Assainissement Limiter au maximum les rejets dans les réseaux (lave-linge, lave-vaisselle, pompage...), en raison de la saturation des réseaux.

Information Une permanence pour vous orienter dans vos démarches administratives est mise en place à la Maison des Projets, 27 rue de Paris, en semaine de 16h à 20h, samedi de 14h à 18h

Déchets / nettoyage La collecte des ordures ménagères aura lieu samedi et mercredi. **Des bennes sont mises en place** rue de l'Yerres et 73 rue du Chemin de Fer. Le nettoyage/lavage se poursuit.

Attention :

- risques de coupure d'électricité et de gaz
- l'eau du robinet est potable
- par précaution d'hygiène, au vu des eaux stagnantes, se laver soigneusement et régulièrement les mains

Restez vigilants et tenez-vous informés :

☞ CELLULE DE CRISE DU SYAGE ACTIVEE. Pour la contacter pendant les heures ouvrables composez le 01 69 83 72 75 ou le 01 69 83 72 76 ☞ consultez le site Internet www.vigicrues.gouv.fr pour avoir des informations sur la crue de la Seine et à la confluence Seine/Yerres, ☞ inscrivez-vous sur SIRYAC pour être informés des crues de l'Yerres par SMS ☞ consultez les informations sur le site Internet ou les panneaux d'affichage.

Bulletin d'information crue

Bulletin N° 20 - vendredi 2 février 2018

10h30

Ce bulletin émis par le SyAGE concerne l'Yerres et le Réveillon. Il doit être communiqué de toute urgence aux personnes en charge de la sécurité des biens et des personnes

Situation actuelle

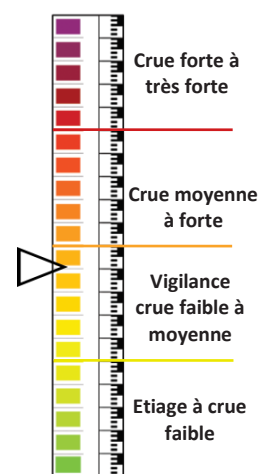
Situation générale :

Après une forte remontée des niveaux de l'Yerres en Seine-et-Marne dont le pic a été atteint cette nuit, les niveaux commencent à diminuer en Seine-et-Marne. Cette hausse va cependant continuer à se propager sur l'Yerres. Ainsi, en basse vallée de l'Yerres, les niveaux sont en hausse généralisée jusqu'à la zone de confluence de l'ordre de + 2 cm/h de Boussy-St-Antoine à Yerres, et de +1 à +1.5 cm/h sur Montgeron. Les niveaux de Seine remontent légèrement

Niveaux de l'eau observés :

La plaine d'expansion de crue des Grands Réages (Varenes-Jarcy) ainsi que l'île de Brunoy sont à nouveau recouvertes partiellement par les débordements. Les zones inondées dans le quartier Blandin Belleplace à Villeneuve-Saint-Georges, dans les allées Henri Sueur, du Moulin, dans les rues Pampelune, Vieille Cure, Balkans, Printemps ainsi qu'aux abords de la résidence du parc à Crosne, sont en stabilisation au regard de la légère hausse sur la Seine

Echelle de crue



Évolution prévisible

Tendance générale :

En Seine et Marne, le pic de crue de l'Yerres a été atteint dans la nuit de jeudi à vendredi. L'onde de crue se propagera en 24 heures jusqu'à la confluence avec la Seine avec des maxima qui devraient être atteints aujourd'hui en fin de journée.

Les niveaux du Réveillon sont en cours de stabilisation .

Les **niveaux de la Seine** remontant légèrement continueront d'impacter le secteur de la confluence Yerres/Seine.

Dans un contexte pluviométrique perturbé, les prévisions pour le week-end sont à la stabilisation voire à une légère hausse.




Le **fonctionnement du service assainissement** assuré par le SyAGE reste **dégradé**.

Le SyAGE vous recommande d'être particulièrement vigilant et d'adapter votre comportement à la situation.

Le **PC de crise du SyAGE** reste **activé en mode restreint** pendant les heures ouvrables.

Prévisions météorologiques

pour les 3 prochains jours

		
Vendredi	Samedi	Dimanche
02/02/2018	03/03/2018	04/03/2018

Commentaires :

Faibles cumuls de pluies attendus :

02/02 : ≈ 0.9 mm




03/02 : ≈ 5.1 mm

04/02 : ≈ 1.1 mm

sources : Météo-France & Météo ciel

Prévisions niveaux de l'eau

pour les 3 prochains jours

		
Vendredi	Samedi	Dimanche
02/02/2018	03/03/2018	04/03/2018

Commentaires :

Pour les prévisions de Seine, rendez-vous sur le site :
<https://www.vigicrues.ouv.fr/>

Attention :

Les valeurs de ce bulletin sont données à titre indicatif et n'ont pas de portée juridique, ni réglementaire. Des écarts ponctuels de niveaux d'eau peuvent être observés en raison de manipulations de barrages régulateurs ou d'impondérables météorologiques.

Info SIRYAC (Système d'information des Riverains de l'Yerres pour l'alerte crue)

Diffusion totale ou partielle aux riverains inscrits au dispositif d'information crue

Quincy/Sénart	<input checked="" type="checkbox"/>	Varenes Jarcy	<input checked="" type="checkbox"/>	Périgny /Yerres	<input checked="" type="checkbox"/>	Boussy St Antoine	<input checked="" type="checkbox"/>
Mandres	<input checked="" type="checkbox"/>	Epinay/Sénart	<input checked="" type="checkbox"/>	Brunoy	<input checked="" type="checkbox"/>	Yerres	<input checked="" type="checkbox"/>
Montgeron	<input checked="" type="checkbox"/>	Crosne	<input checked="" type="checkbox"/>	Ville./Georges	<input checked="" type="checkbox"/>	Marolles en Brie	<input checked="" type="checkbox"/>
Santenay	<input checked="" type="checkbox"/>	Villecresnes	<input checked="" type="checkbox"/>				