

VIGILANCE CRUE

Samedi 27 janvier - 11h30

Belleplace-Blandin :

SyAGE – Yerres : Les niveaux de Seine seront à la hausse d'environ +15 cm par rapport à ceux observés ce matin jusqu'à dimanche matin et impacteront la zone de confluence Yerres/Seine. Quelques remontées de nappes seront observées.

Vigicrues – Seine : Crue importante. Sous l'effet des crues de la Seine, de l'Yonne et du Loing, le niveau de la Seine moyenne se stabilise en amont de la confluence avec le Loing et à l'aval les niveaux maximums sont attendus d'ici la fin du week-end. Le pic de crue est attendu à ce stade pour dimanche.

L'évacuation est fortement conseillée pour les riverains des rues suivantes :

Blandin – Lamartine – Docteur Roux – Chemin des Pêcheurs - L'Yerres - Chemin des Oiseaux – Chemin de la Paix.- Belleplace - Château - bas de la rue du Chemin de Fer

Les véhicules sont à déplacer rue des Sapeurs Pompiers de Paris (près du Cimetière)

Un point d'accueil des caravanes est disponible sur le parking de la piscine (avenue de l'Europe).

Un accueil est prévu aux gymnases Jules-Ferry (rue Leduc, complet) et Léo-Lagrange (avenue Léo-Lagrange) pour les habitants qui le souhaitent et n'ont pas de solution d'hébergement familial.

Pour tout contact concernant **l'hébergement** : 06 11 72 26 19.

Les agents de la Ville sont présents dans le quartier 24h/24 et continuent à assurer la pose de passerelle, la surveillance ainsi qu'un service de barques pour assurer la continuité des accès.

Pour tout contact concernant **les barques** : 06 42 24 12 80

Les transports scolaires sont assurés uniquement à l'arrêt déplacé au croisement rue de Belleplace/rue du Chemin de fer.

Attention : - risques de coupure d'électricité et de gaz

- l'eau du robinet est potable

- par précaution d'hygiène, au vu des eaux stagnantes, se laver soigneusement et régulièrement les mains

- si vous utilisez des pompes, attention au risque d'intoxication au monoxyde de carbone.

Restez vigilants et tenez-vous informés :

➔ CELLULE DE CRISE DU SYAGE ACTIVEE. Pour la contacter pendant les heures ouvrables composez le 01 69 83 72 75 ou le 01 69 83 72 76

➔ consultez le site Internet www.vigicrues.gouv.fr pour avoir des informations sur la crue de la Seine et à la confluence Seine/Yerre,

➔ inscrivez-vous sur SIRYAC pour être informés des crues de l'Yerres par SMS

<http://www.syage.org/index.php/Accueil?idpage=93&idmetacontenu=789>

➔ consultez les informations sur le site Internet ou les panneaux d'affichage.

Bulletin d'information crue

Bulletin N° 14 - samedi 27 janvier 2018

10:30

Ce bulletin émis par le SyAGE concerne l'Yerres et le Réveillon. Il doit être communiqué de toute urgence aux personnes en charge de la sécurité des biens et des personnes

Situation actuelle

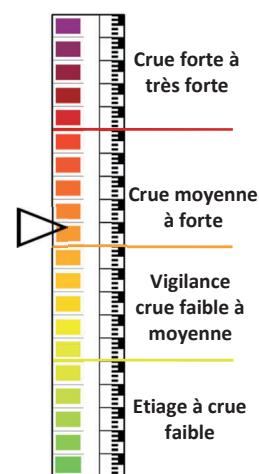
Situation générale :

L'Yerres est de nouveau en **décru**e depuis hier midi en **Seine et Marne**.
Les précipitations de jeudi ont entraîné un ralentissement de la décrue de l'Yerres allant jusqu'à une relative **stabilisation** des niveaux depuis hier après-midi de **Varenes-Jarcy à la rue Suzanne à Crosne**.
Les niveaux de **Seine augmentent toujours de + 0,5 cm/h** impactant la **zone de la confluence Yerres/Seine à l'île des Prévots** (située entre Montgeron et Crosne).

Niveaux de l'eau observés :

Les débordements constatés hier sur **les berges de l'Yerres** sont toujours en cours. La rue Boieldieu de Varenes-Jarcy à Quincy-Sous-Sénart est toujours fermée. Les débordements signalés de la **zone de confluence Yerres/Seine à l'île des Prévots** progressent lentement (quartier Blandin Belleplace à Villeneuve-Saint-Georges, allée Henri Sueur, rue de Pampelune, allée du moulin et la résidence du parc à Crosne).

Echelle de crue



Évolution prévisible

Tendance générale :

La **décru**e sera réactivée dans l'après-midi sur l'Yerres de **Varenes-Jarcy à la rue Suzanne à Crosne**.

Les **niveaux de Seine** seront à la **hausse d'environ + 15 cm** par rapport à ceux observés ce matin **jusqu'à dimanche matin** et impacteront la **zone de confluence Yerres/Seine à l'île des Prévots**.

Quelques **phénomènes de remontée de nappes** sont observés.




Le **fonctionnement du service assainissement** assuré par le SyAGE est dégradé du fait de la saturation des réseaux de transport (quatre quartiers concernés : plaine de Chalandray à Montgeron et Yerres, quartiers bas de la vallée de la Seine à Draveil, Vigneux, Villeneuve-Saint-Georges, Villeneuve-le-Roi et Montgeron).

Le SyAGE vous recommande d'être particulièrement vigilant et d'adapter votre comportement à la situation.

Le PC de crise est en veille. L'astreinte du SyAGE reste le contact privilégié au 01 69 83 72 72.

Prévisions météorologiques

pour les 3 prochains jours




		
Samedi	Dimanche	Lundi
27/01/2018	28/01/2018	29/01/2018

Commentaires :

Les prévisions météorologiques sont favorables pour les 3 jours à venir.

Prévisions niveaux de l'eau

pour les 3 prochains jours

		
Samedi	Dimanche	Lundi
27/01/2018	28/01/2018	29/01/2018

Commentaires :

La réactivation de la décrue de l'Yerres est attendue pour cette après-midi.

Pour les prévisions de Seine, rendez-vous sur le site : <https://www.vigicrues.gouv.fr/>

sources : Météo-France & Météo ciel

Attention :

Les valeurs de ce bulletin sont données à titre indicatif et n'ont pas de portée juridique, ni réglementaire. Des écarts ponctuels de niveaux d'eau peuvent être observés en raison de manipulations de barrages régulateurs.

Info SIRYAC (Système d'information des Riverains de l'Yerres pour l'alerte crue)

Diffusion totale ou partielle aux riverains inscrits au dispositif d'information crue

Quincy/Sénart	<input checked="" type="checkbox"/>	Varenes Jarcy	<input checked="" type="checkbox"/>	Périgny /Yerres	<input checked="" type="checkbox"/>	Boussy St Antoine	<input checked="" type="checkbox"/>
Mandres	<input checked="" type="checkbox"/>	Epinay/Sénart	<input checked="" type="checkbox"/>	Brunoy	<input checked="" type="checkbox"/>	Yerres	<input checked="" type="checkbox"/>
Montgeron	<input checked="" type="checkbox"/>	Crosne	<input checked="" type="checkbox"/>	Ville./Georges	<input checked="" type="checkbox"/>	Marolles en Brie	<input checked="" type="checkbox"/>
Santenay	<input checked="" type="checkbox"/>	Villecresnes	<input checked="" type="checkbox"/>				