

# VIGILANCE CRUE

Jeudi 25 janvier - 11h30

Belleplace-Blandin :

**SyAGE – Yerres** : La hausse des niveaux de Seine touchant la zone de confluence Yerres/Seine se poursuivra au cours de la journée et impactera davantage la zone de confluence Yerres/Seine. Les niveaux maximum de la Seine attendus pour samedi matin pourraient être supérieurs de 30 à 60 cm par rapport à ceux observés ce matin.

**Vigicrues – Seine** : Crue importante. Sous l'effet des crues de la Seine, de l'Yonne et du Loing, le niveau de la Seine moyenne est en hausse jusqu'à la fin de la semaine

**L'évacuation est fortement conseillée pour les riverains des rues suivantes :**

Blandin – Lamartine – Docteur Roux – Chemin des Pêcheurs - L'Yerres - Chemin des Oiseaux – Chemin de la Paix - Belleplace - Château - bas de la rue du Chemin de Fer

**Les véhicules sont à déplacer rue des Sapeurs Pompiers de Paris (près du Cimetière)**

**Un point d'accueil des caravanes** est disponible sur le parking de la piscine (avenue de l'Europe).

**Un accueil est prévu** aux gymnases Jules-Ferry (rue Leduc, complet) et Léo-Lagrange (avenue Léo-Lagrange) pour les habitants qui le souhaitent et n'ont pas de solution d'hébergement familial.

Pour tout contact concernant **l'hébergement** : 06 11 72 26 19.

Les services de la Ville continuent par ailleurs à assurer la pose de passerelles et un service de barques pour assurer la continuité des accès.

Pour tout contact concernant **les barques** : 06 42 24 12 80

Les transports scolaires sont assurés uniquement à l'arrêt déplacé au croisement rue de Belleplace/rue du Chemin de fer.

**Attention** : - risques de coupure d'électricité et de gaz

- l'eau du robinet est potable

- par précaution d'hygiène, au vu des eaux stagnantes, se laver soigneusement et régulièrement les mains

- si vous utilisez des pompes, attention au risque d'intoxication au monoxyde de carbone.

**Restez vigilants et tenez-vous informés :**

☞ CELLULE DE CRISE DU SYAGE ACTIVEE. Pour la contacter pendant les heures ouvrables composez le 01 69 83 72 75 ou le 01 69 83 72 76

☞ consultez le site Internet [www.vigicrues.gouv.fr](http://www.vigicrues.gouv.fr) pour avoir des information sur la crue de la Seine et à la confluence Seine/Yerre,

☞ inscrivez-vous sur SIRYAC pour être informés des crues de l'Yerres par SMS

<http://www.syage.org/index.php/Accueil?idpage=93&idmetacontenu=789>

☞ consultez les informations sur le site Internet ou les panneaux d'affichage.

# Bulletin d'information crue

**Bulletin N° 11 - jeudi 25 janvier 2018**

**10:30**

**Ce bulletin émis par le SyAGE concerne l'Yerres et le Réveillon. Il doit être communiqué de toute urgence aux personnes en charge de la sécurité des biens et des personnes**

## Situation actuelle

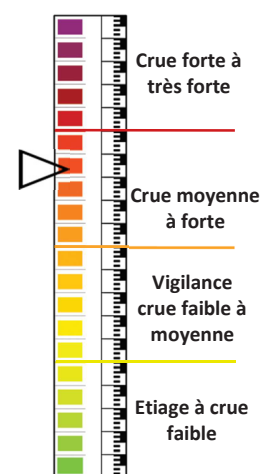
### Situation générale :

La **décru** se poursuit sur l'Yerres de la Seine et Marne à la limite Yerres/Crosne.  
La baisse des niveaux oscille entre - 2 et - 2.5 cm/h selon les secteurs entre Varennes-Jarcy et la limite Yerres/Crosne. La baisse enregistrée depuis le pic de crue observé hier est de - 30 à -50 cm.  
La **zone de confluence ce Yerres/Seine** subit toujours une augmentation des niveaux de Seine + 1 cm/h. Le Réveillon est toujours en décrue.

### Niveaux de l'eau observés :

Les débordements observés hier de Varennes-Jarcy à la limite Yerres/Crosne se résorbent progressivement. . Ceux signalés à la **zone de confluence Yerres/Seine** progressent avec la hausse de la Seine (quartier Blandin Belleplace Villeneuve-Saint-Georges, allée Henri Sueur, rue pampelune et parc des bords de l'Yerres à Crosne, rue du moulin de senlis à Montgeron). Le pont d'Yerres traversant l'Yerres à Villeneuve-Saint-Georges et la rue de crosne desservant l'hôpital de Villeneuve-Saint-Georges ne sont pas touchés.

Echelle de crue



## Évolution prévisible

### Tendance générale :




La **décru** de l'Yerres se prolongera.  
La hausse des niveaux de la Seine touchant la **zone de confluence Yerres/Seine** se poursuivra. Selon Vigicrues, les niveaux maximum de Seine attendus pour samedi matin pourraient être supérieurs de 30 à 60 cm par rapport à ceux observés ce matin. Ils devraient être inférieurs à ceux atteints en juin 2016.  
Le **fonctionnement du service assainissement** assuré par le SyAGE est dégradé du fait de la saturation des réseaux de transports (quatre quartiers concernés : plaine de Chalandray à Montgeron et Yerres, quartiers bas de la vallée de la Seine à Draveil, Vigneux, Villeneuve-Saint-Georges, Villeneuve-le-Roi et Montgeron).

**Le SyAGE vous recommande d'être particulièrement vigilant et d'adapter votre comportement à la situation.**

**Le PC de crise du SyAGE est activé.**

### Prévisions météorologiques

pour les 3 prochains jours

		
<b>Jeudi</b>	<b>Vendredi</b>	<b>Samedi</b>
25/01/2018	26/01/2018	27/01/2018




#### Commentaires :

Selon les sources consultées un cumul de pluie de 6 à 10 mm est attendu jeudi.

sources : Météo-France & Météo ciel

### Prévisions niveaux de l'eau

pour les 3 prochains jours

		
<b>Jeudi</b>	<b>Vendredi</b>	<b>Samedi</b>
25/01/2018	26/01/2018	27/01/2018

#### Commentaires :

Les précipitations annoncées aujourd'hui ne devraient pas perturber significativement la décrue de l'Yerres.

Pour les prévisions de Seine, rendez-vous sur le site : <https://www.vigicrues.gouv.fr/>

### Attention :

Les valeurs de ce bulletin sont données à titre indicatif et n'ont pas de portée juridique, ni réglementaire.

### Info SIRYAC (Système d'information des Riverains de l'Yerres pour l'alerte crue)

Diffusion totale ou partielle aux riverains inscrits au dispositif d'information crue

Quincy/Sénart	<input checked="" type="checkbox"/>	Varennes Jarcy	<input checked="" type="checkbox"/>	Périgny /Yerres	<input checked="" type="checkbox"/>	Boussy St Antoine	<input checked="" type="checkbox"/>
Mandres	<input checked="" type="checkbox"/>	Epinay/Sénart	<input checked="" type="checkbox"/>	Brunoy	<input checked="" type="checkbox"/>	Yerres	<input checked="" type="checkbox"/>
Montgeron	<input checked="" type="checkbox"/>	Crosne	<input checked="" type="checkbox"/>	Ville./Georges	<input checked="" type="checkbox"/>	Marolles en Brie	<input checked="" type="checkbox"/>
Santenay	<input checked="" type="checkbox"/>	Villecresnes	<input checked="" type="checkbox"/>				